מינהל התכנון
חוק התכנון והבניה, התשכ"ה - 1965
הועדה לתשתיות לאומיות
הוועדה החליטה ביום :
17/08/2020
:להעביר את התכנית להערות והשגות
11/01/2021
תאריך מזכירות הועדה

תכנית תתל/ 43/ א 15:10:23 14/12/2020 נספח חתכים חתך לאורך-רמפה

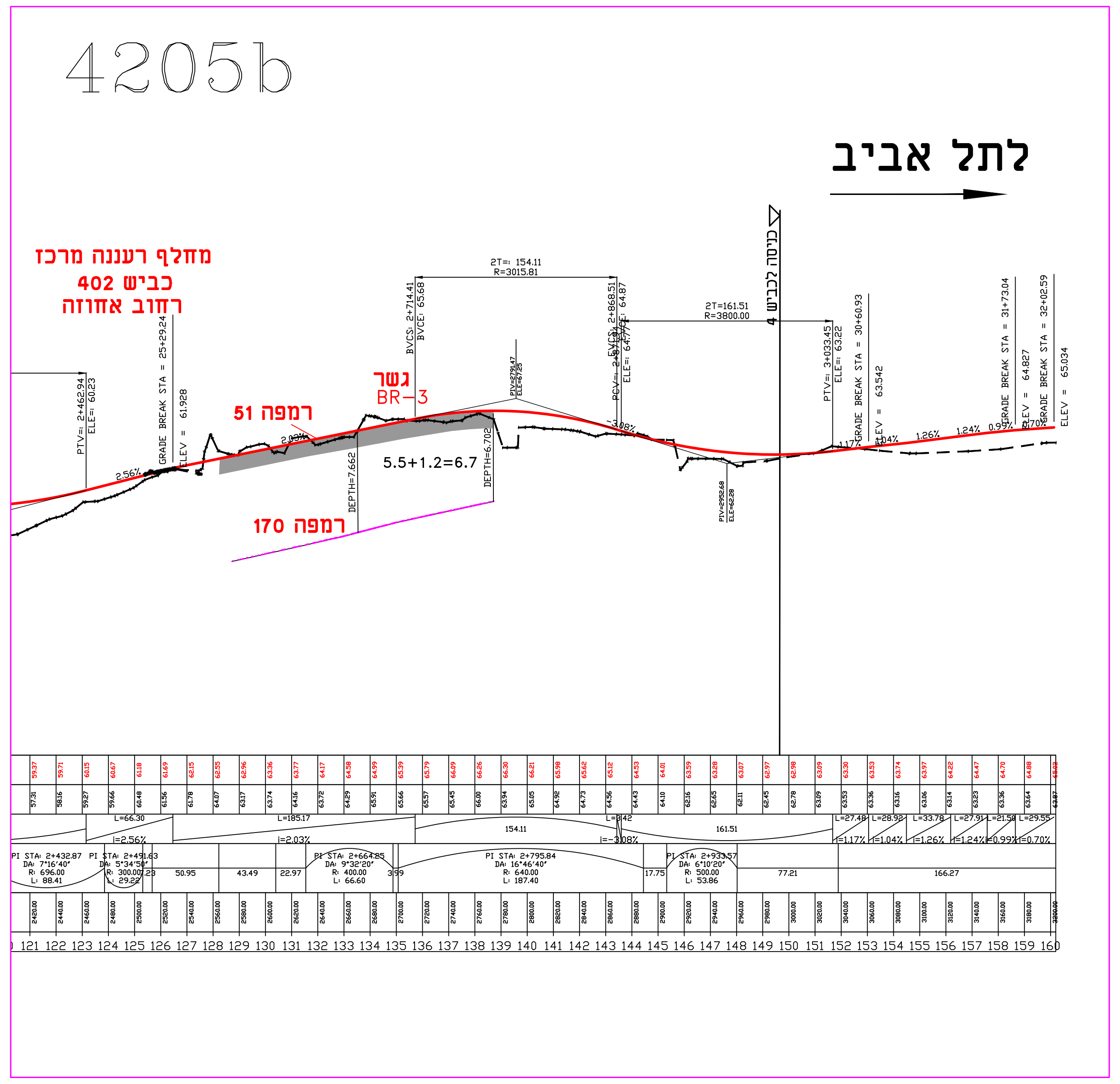
4205b
לתל אביב
מחלף רעננה מרכז
כביש 402
רחוב אחוזה
גשר
BR-3
רמפה 51
רמפה 170
5.5+1.2=6.7
כביש 4 לצפון

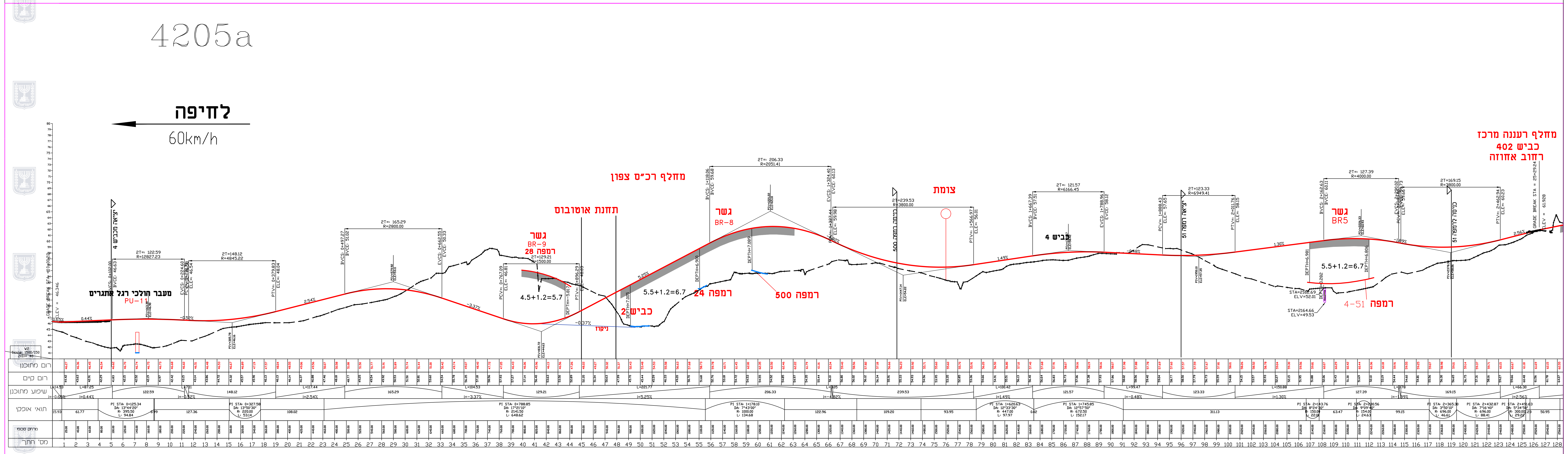
4205a
לחיפה
60km/h
מחלף רעננה מרכז
כביש 402
רחוב אחוזה
מחלף צפ"ס רכ
תחנת אוטובוס
גשר
BR-9
רמפה 28
גשר
BR-8
צומת
גשר
BR5
מעבר להולכי רגל ואופניים
PU-11
4.5+1.2=5.7
5.5+1.2=6.7
רמפה 24
רמפה 500
כביש 2
ניקוז
כביש 4
רמפה 51-4
5.5+1.2=6.7
גובה קרקע
גובה תכנון
שיפוע אורכי
נתוני תוואי
מס' חתך

רמפה W-2 מסלול מערבי

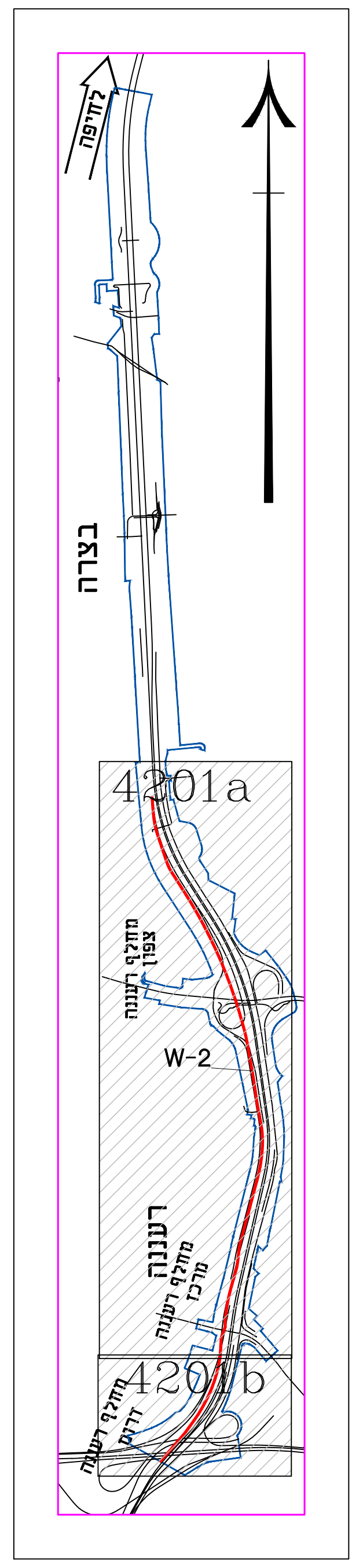
לחיפה
בצרה
4201a
W-2
רעננה
4201b

חוק התכנון והבנייה, התשכ"ה – 1965
תכנית לתשתית לאומית

מס' תת"ל\43\א

כביש 4- ממחלף רעננה דרום למחלף הדרים

קטע רעננה דרום – הדרים
חתך לאורך-רמפה W2 נת"צ מסלול מערבי
גליון 5 מתוך 8

מחוז	מרכז
מרחב תכנון מקומי	כפר סבא, רעננה, דרום השרון, חוף השרון, שרונים
רשות מקומית	כפר סבא, רעננה, דרום השרון, חוף השרון, תל מונד
ישוב	כפר סבא, רעננה, רמות השבים, בצרה, בני ציון, תל יצחק, תל מונד

תחולה	מנחה		
תוכנית בסמכות	ארצית		
איחוד וחלוקה	ללא איחוד חלקה		
היתרים או הרשאות	תכנית שמכוחה ניתן להוציא היתרים או הרשאות		
תאריך	14/10/2020		
שלב	הגשה	מהדורה	1
שטח התוכנית	1,204.791 דונם	קנה מידה	1:2,500/250

שמות וחתימות:

מגיש התכנית	חברה\ תאגיד ממשלתי תאגיד: נתיבי ישראל-החברה הלאומית לתשתיות תחבורה	חתימה
עורך ראשי	אורן ירושלמי תאגיד: חסון • ירושלמי בע"מ	חתימה
יזם	חברה ממשלתית תאגיד: נתיבי ישראל-החברה הלאומית לתשתיות תחבורה	חתימה